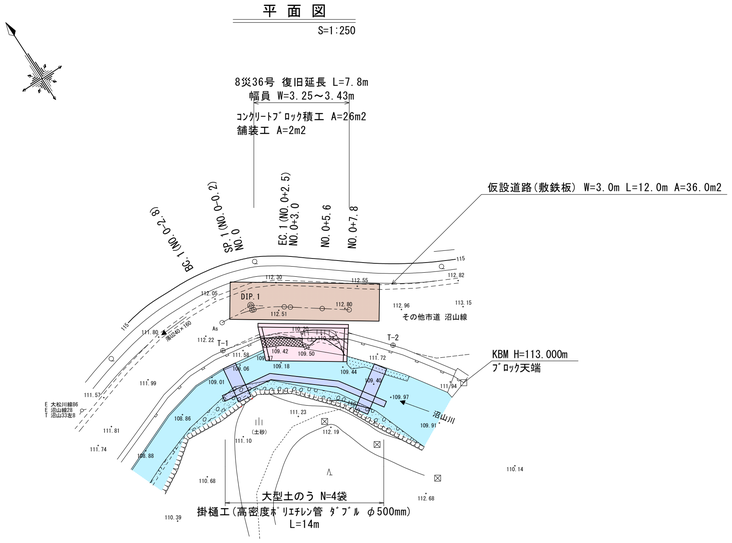
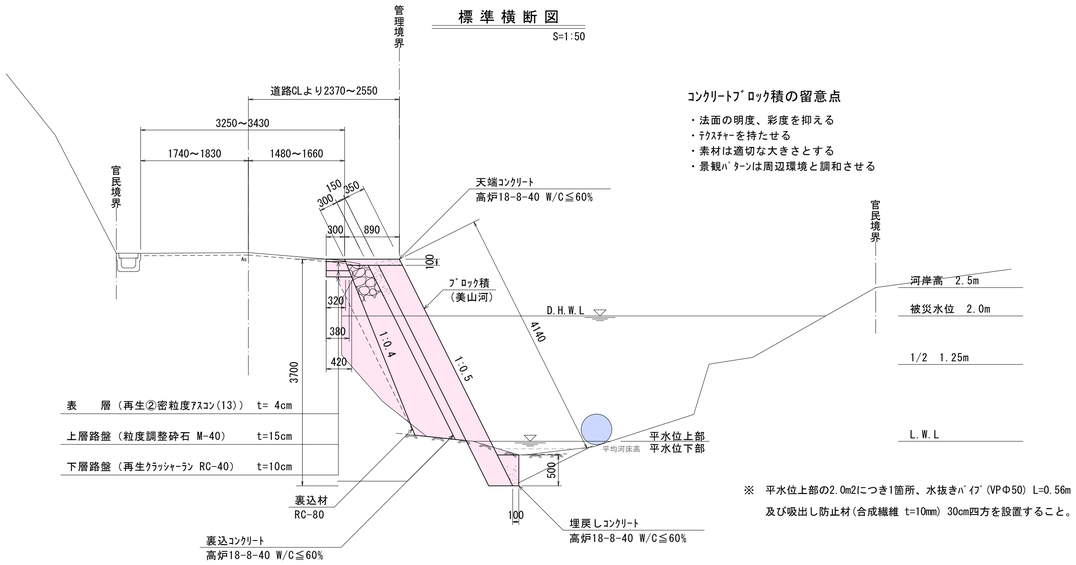
平 面 図

S=1:250



標 準 横 断 図

S=1:50

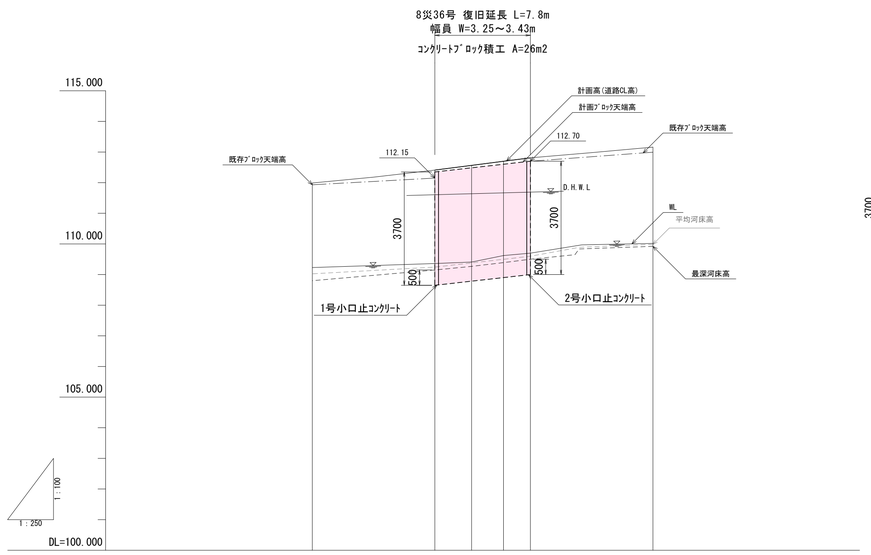


ｺﾝｸﾘｰﾄﾌﾞﾛｯｸ積の留意点

- 法面の明度、彩度を抑える
- ﾃｸｽﾁｬｰを持たせる
- 素材は適切な大きさとする
- 景観ﾊﾟﾀｰﾝは周辺環境と調和させる

※ 平水位上部の2.0m2につき1箇所、水抜きﾊﾟｲﾌﾟ(VPΦ50) L=0.56m
及び吸出し防止材(合成繊維 t=10mm) 30cm四方を設置すること。

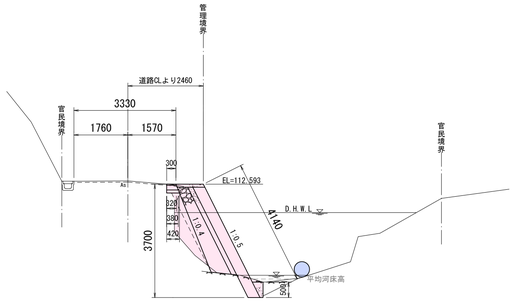
縦 断 図



| | | |

NO.0+5.6

GH=112.70 ・・地盤高(道路CL高)
FH=112.697・・計画高(道路CL高)



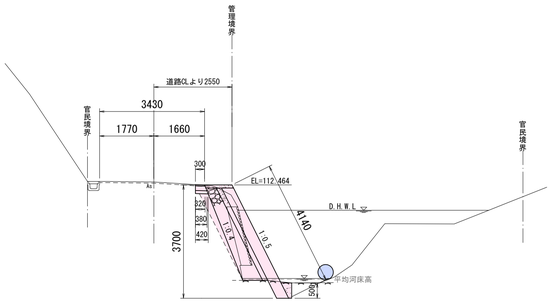
NO.0+5.6

名　　称	数 量
機械掘削(土砂)	0.2
機械床掘(岩)	0.4
埋戻し(転圧有)	1.0
裏込ｺﾝｸﾘｰﾄ	0.48
裏込材	1.36
埋戻しｺﾝｸﾘｰﾄ	0.11

DL=105.000

NO.0+3.0

GH=112.56 ・・地盤高(道路CL高)
FH=112.564・・計画高(道路CL高)



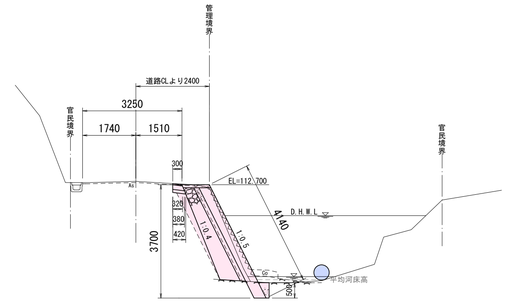
NO.0+3.0

名　　称	数 量
機械掘削(土砂)	1.5
機械床掘(岩)	0.3
埋戻し(転圧有)	0.4
裏込ｺﾝｸﾘｰﾄ	0.51
裏込材	1.50
埋戻しｺﾝｸﾘｰﾄ	0.11

DL=105.000

NO.0+7.8

GH=112.81 ・・地盤高(道路CL高)
FH=112.810・・計画高(道路CL高)



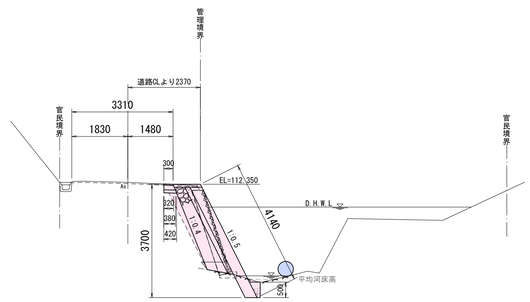
NO.0+7.8

名　　称	数 量
機械掘削(土砂)	3.2
機械床掘(岩)	0.3
埋戻し(転圧有)	0.4
裏込ｺﾝｸﾘｰﾄ	0.51
裏込材	1.50
埋戻しｺﾝｸﾘｰﾄ	0.11

DL=105.000

NO.0

GH=112.41 ・・地盤高(道路CL高)
FH=112.410・・計画高(道路CL高)



NO.0

名　　称	数 量
機械掘削(土砂)	1.7
機械床掘(岩)	0.4
埋戻し(転圧有)	0.3
裏込ｺﾝｸﾘｰﾄ	0.47
裏込材	1.33
埋戻しｺﾝｸﾘｰﾄ	0.11

DL=105.000

実施設計図

令和 8 年度		工事番号	8災36号
路線名 河川名	その他市道沼山線		
箇所名	横手市大沢字上片倉　地内		
工事名	道路災害復旧工事		
横断図		縮尺	1:100
照査	設計	図面番号	2 3
横手市			

舗装工展開図

S=1:50

表　層

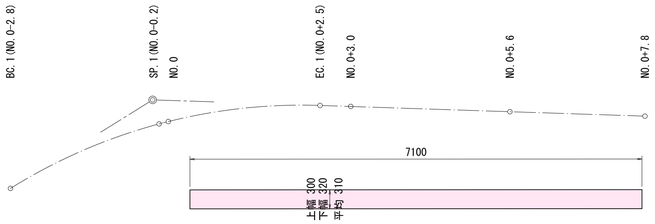
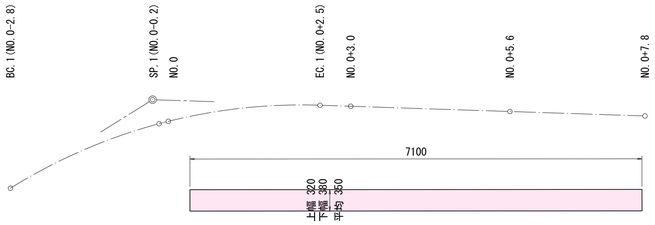


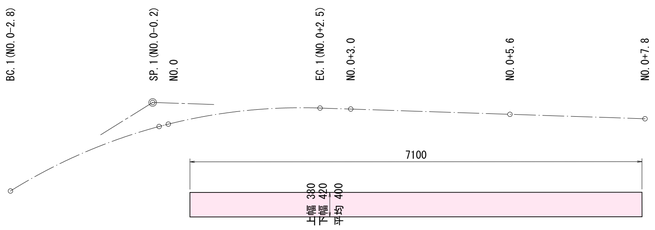
表　層　A=0.31×7.10=2.20m2

上層路盤



上層路盤　A=0.35×7.10=2.49m2

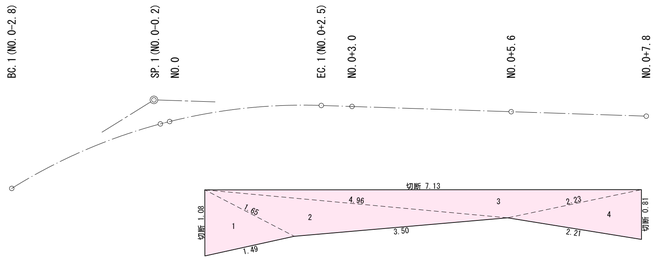
下層路盤



下層路盤　A=0.40×7.10=2.84m2

舗装版切断・取壊し展開図

S=1:50



舗装版切断　L=1.08+7.13+0.81=9.02m

舗装版破砕　A=4.79m2

【面積計算書】

舗装版破砕(ヘロンの公式より算出)

符　号	辺長A(m)	辺長B(m)	辺長C(m)	s	面積(m2)
1	1.08	1.65	1.49	2.110	0.787
2	1.65	4.96	3.50	5.055	1.595
3	4.96	7.13	2.23	7.160	1.526
4	2.23	0.81	2.21	2.625	0.884
				ヘロン合計面積	4.792

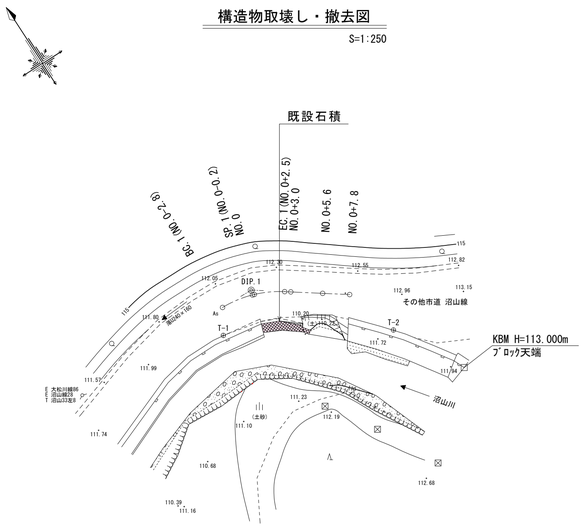
ヘロンの公式

$s=(A+B+C)/2$

面積$=\sqrt{s(s-A)(s-B)(s-C)}$

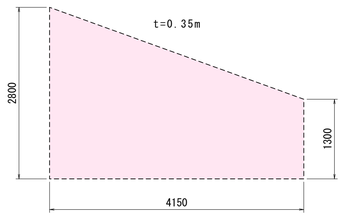
構造物取壊し・撤去図

S=1:250



既設石積

S=1:100



既設石積 取壊し

A=(2.80+1.30)/2×4.15=8.51m2

V=8.51×0.35=2.98m3

実施設計図

令和 8 年度		工事番号	8災36号
路線名 河川名	その他市道沼山線		
箇所名	横手市大沢字上片倉　地内		
工事名	道路災害復旧工事		
舗装工展開図 舗装版切断・取壊し展開図 構造物取壊し・撤去図		縮尺	図示
照査	設計	図面番号	3 / 3
横手市			