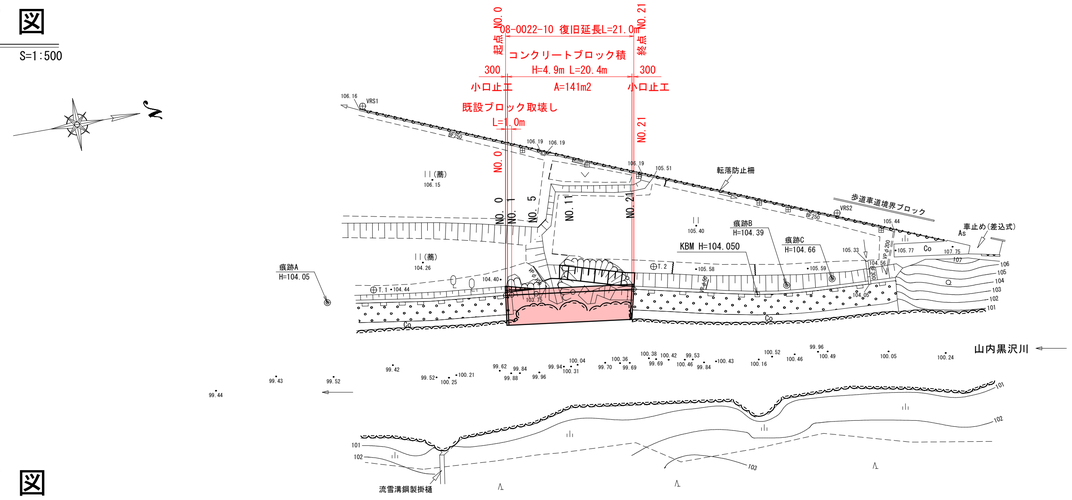
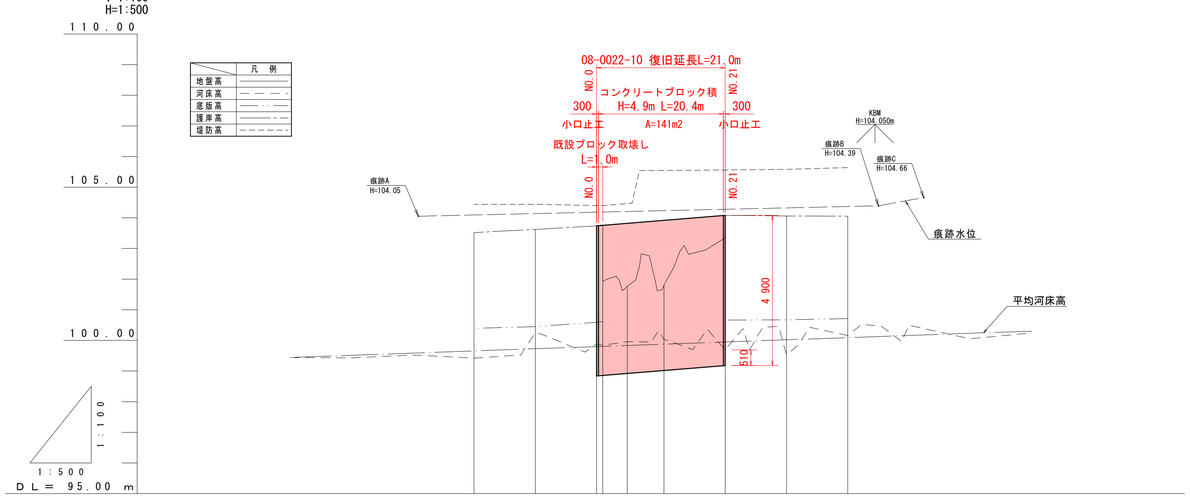
平面図

S=1:500



縦断図

V=1:100
H=1:500



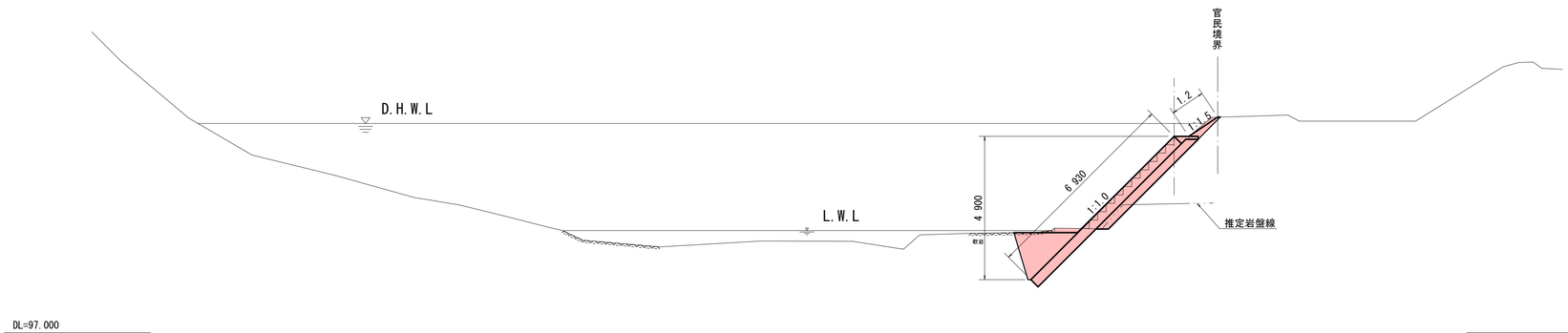
| | | |

横断図(1/2)

S=1:100

NO.0

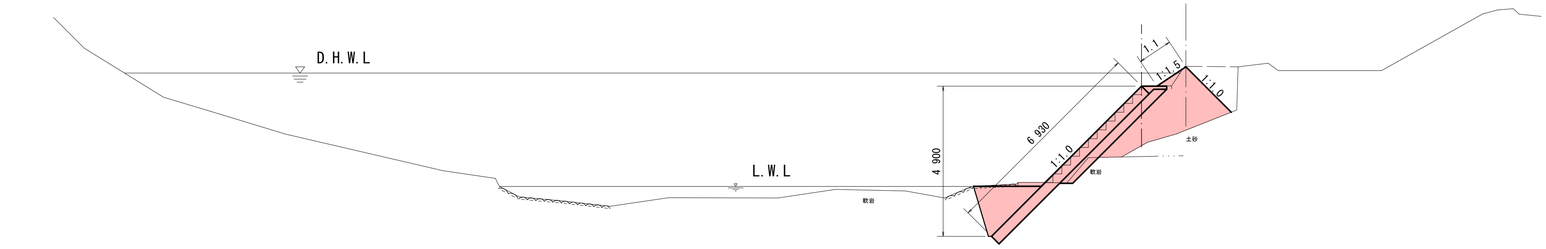
GH=103.74
FH=103.74



NO.0	
機械掘削(土砂)	1.3
機械掘削(軟岩)	0.5
機械床掘(土砂)	-
機械床掘(軟岩)	2.7
埋戻(W1<1.0m)(転圧有)	0.2
裏込砕石	1.3
間詰コンクリート	1.8
盛土(B<2.5m)	-
盛土(2.5≦B<4.0m)	-
盛土(B≧4.0m)	-
盛土法面整形	1.2

NO.1

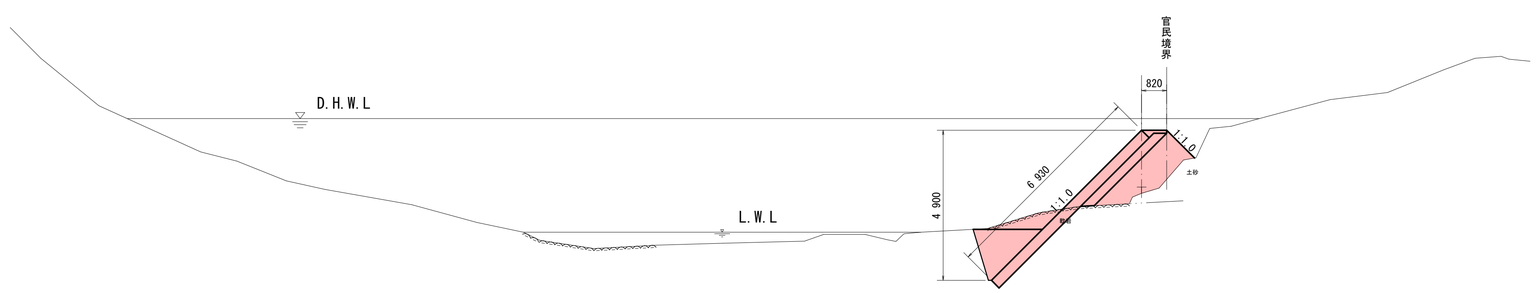
GH=103.77
FH=103.76



NO.1	
機械掘削(土砂)	-
機械掘削(軟岩)	0.4
機械床掘(土砂)	-
機械床掘(軟岩)	2.8
埋戻(W1<1.0m)(転圧有)	-
裏込砕石	1.3
間詰コンクリート	1.9
盛土(B<2.5m)	3.6
盛土(2.5≦B<4.0m)	1.1
盛土(B≧4.0m)	-
盛土法面整形	1.1

NO.5

GH=101.76
FH=103.82



NO.5	
機械掘削(土砂)	-
機械掘削(軟岩)	1.1
機械床掘(土砂)	-
機械床掘(軟岩)	2.9
埋戻(W1<1.0m)(転圧有)	-
裏込砕石	1.0
間詰コンクリート	2.0
盛土(B<2.5m)	2.8
盛土(2.5≦B<4.0m)	-
盛土(B≧4.0m)	-
盛土法面整形	-

実施設計図

2/4

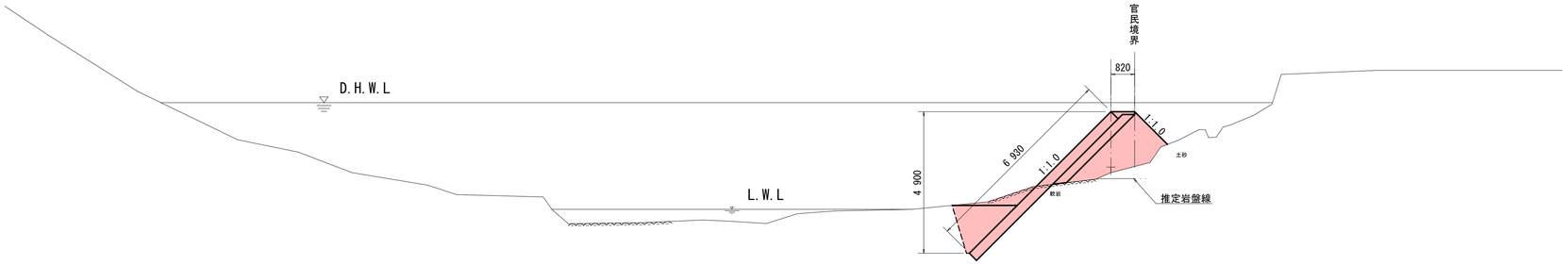
令和 8 年度		工事番号	08-0022-10
路線名 河川名	一級河川 山内黒沢川 (右岸)		
箇所名	横手市山内土渕字二瀬 地内		
工事名	河川災害復旧工事		
横断図(1/2)		縮尺	S=1:100
照査	設計	図面番号	
秋田県			

横断図(2/2)

S=1:100

NO.11

GH=101.81
FH=103.92

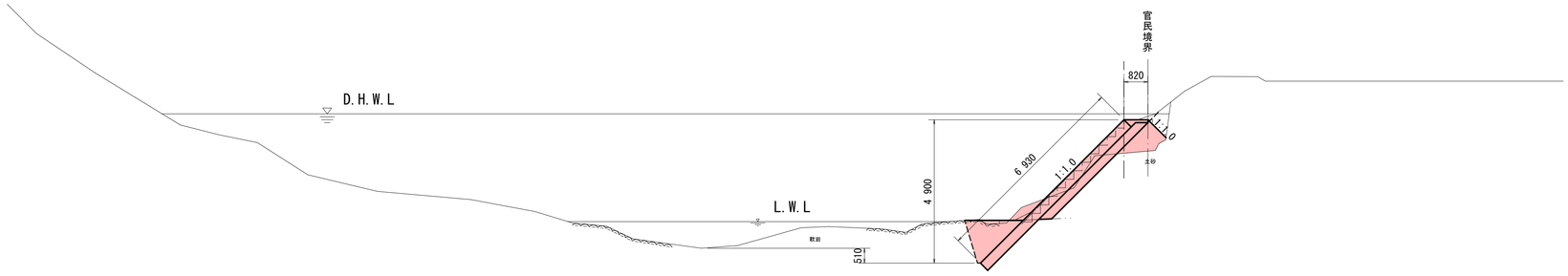


DL=97.000

NO.11	
機械掘削(土砂)	-
機械掘削(軟岩)	0.9
機械床掘(土砂)	-
機械床掘(軟岩)	2.8
埋戻(W1<1.0m)(転圧有)	-
裏込砕石	1.0
間詰コンクリート	2.0
盛土(B<2.5m)	3.4
盛土(2.5≦B<4.0m)	-
盛土(B≧4.0m)	-
盛土法面整形	-

NO.21

GH=104.08
FH=104.08



DL=97.000

NO.21	
機械掘削(土砂)	1.7
機械掘削(軟岩)	-
機械床掘(土砂)	-
機械床掘(軟岩)	2.2
埋戻(W1<1.0m)(転圧有)	-
裏込砕石	1.4
間詰コンクリート	1.5
盛土(B<2.5m)	0.9
盛土(2.5≦B<4.0m)	-
盛土(B≧4.0m)	-
盛土法面整形	-

実施設計図

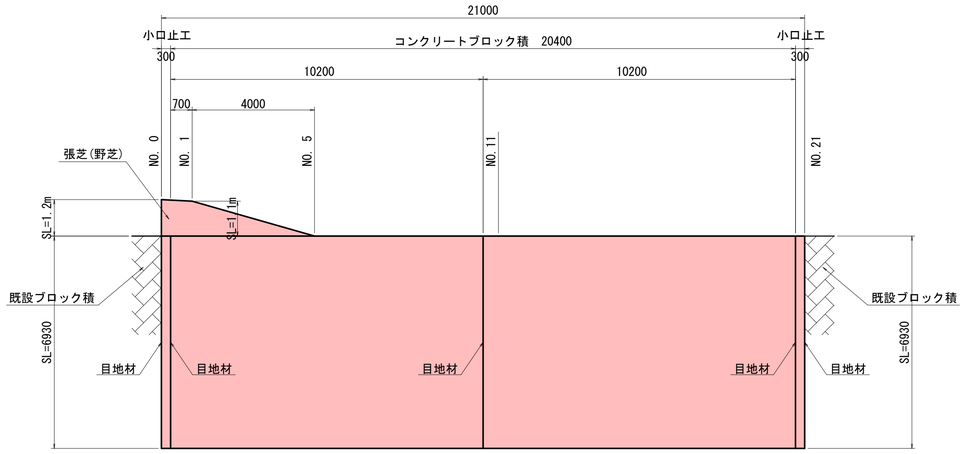
3/4

令和 8 年度		工事番号	08-0022-10
路線名 河川名	一級河川　山内黒沢川（右岸）		
箇所名	横手市山内土渕字二瀬 地内		
工事名	河川災害復旧工事		
横断図(2/2)		縮尺	S=1:100
照査	設計	図面番号	
秋田県			

構 造 図

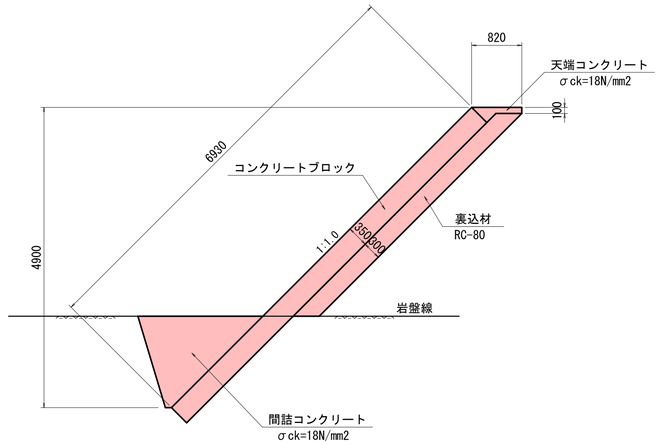
護岸工展開図

S=1:100



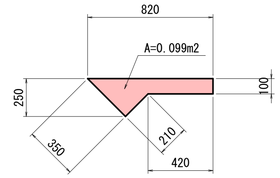
護岸標準断面図

S=1:50



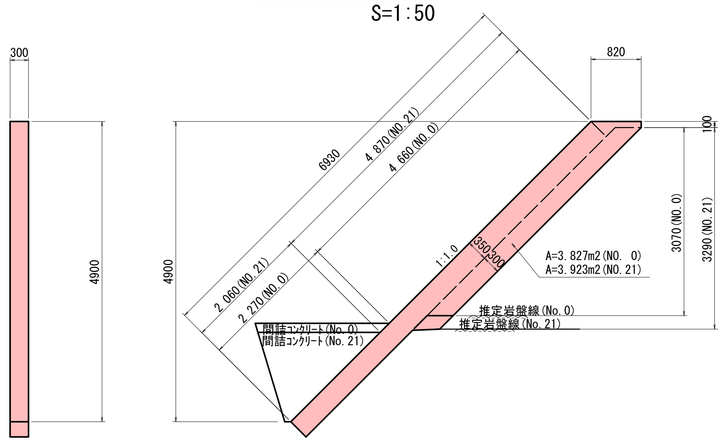
天 端 工

S=1:20



小口止工

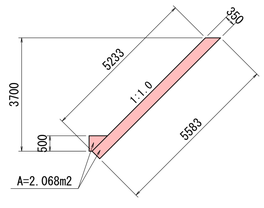
S=1:50



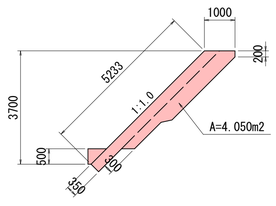
構造物取壊し工

S=1:100

NO.0～NO.0.7
L=0.7m



NO.0.7～NO.1
L=0.3m



実施設計図

4/4

令和　8　年度		工事番号	08-0022-10
路線名 河川名	一級河川　山内黒沢川（右岸）		
箇所名	横手市山内土渕字二瀬 地内		
工事名	河川災害復旧工事		
構造図		縮尺	図示
照査		設計	図面番号
秋　田　県			