令和8年度

赤石ほか　松くい虫被害先端地域特別対策業務委託

委託番号：RE1502D861

施工区域図

秋田県由利地域振興局　農林部

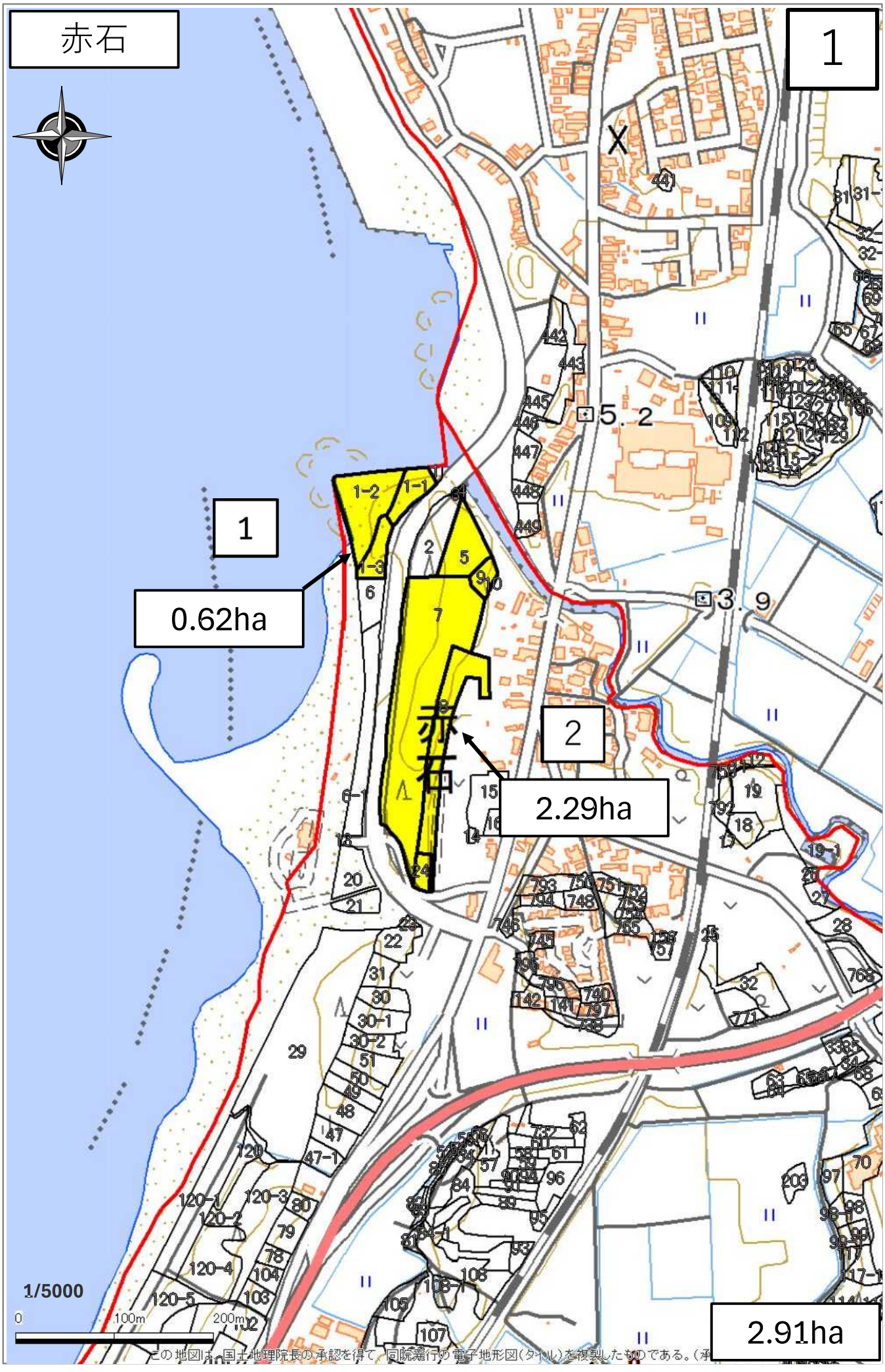
赤石
1
1
0.62ha
2
2.29ha
2.91ha
1/5000
0
100m
200m
この地図は、国土地理院長の承認を得て、同院発行の電子地形図(タイル)を複製したものである。(承

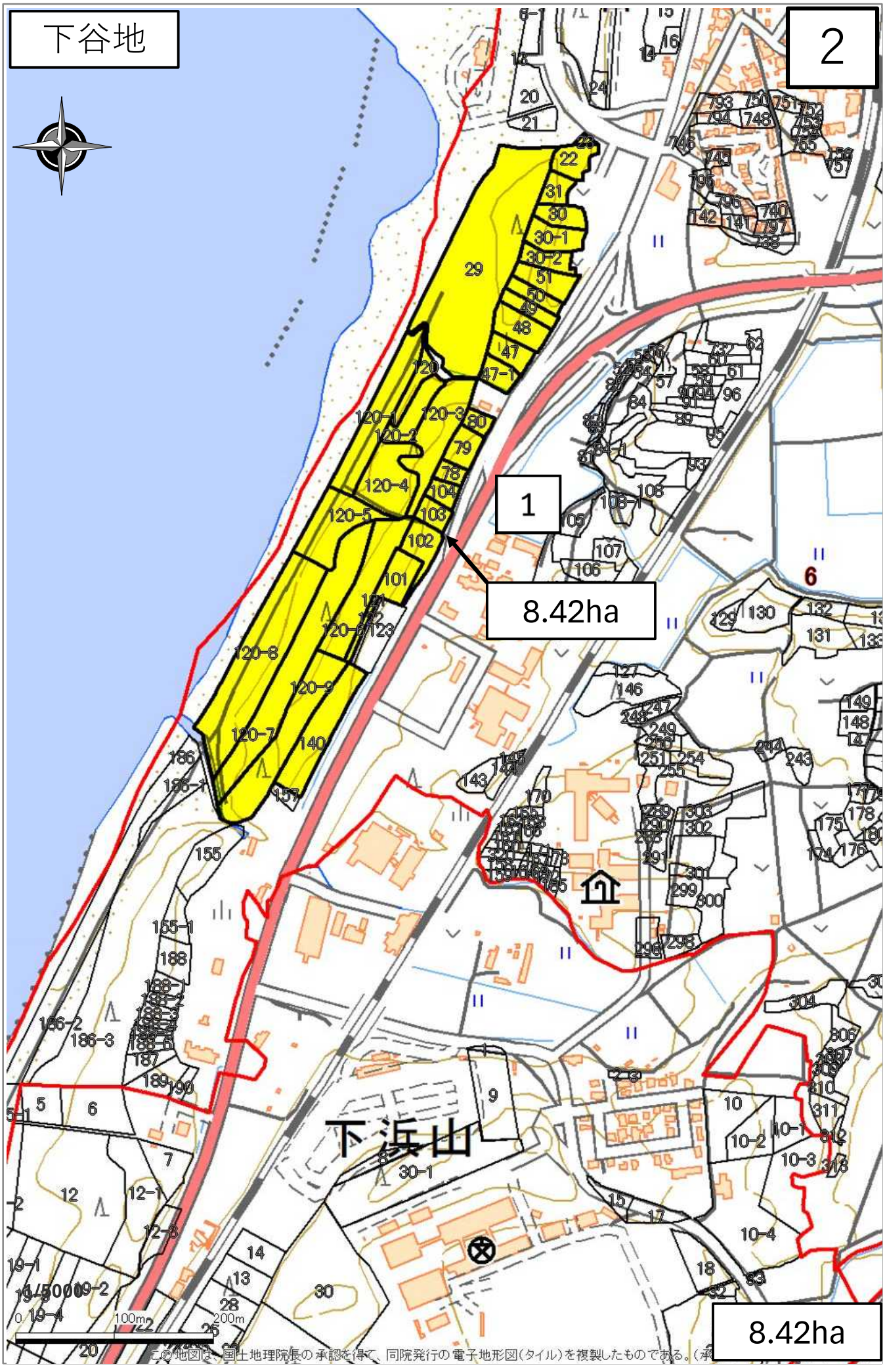
下谷地
2
1
8.42ha
下浜山
8.42ha
0
100m
200m
この地図は、国土地理院長の承認を得て、同院発行の電子地形図(タイル)を複製したものである。(承

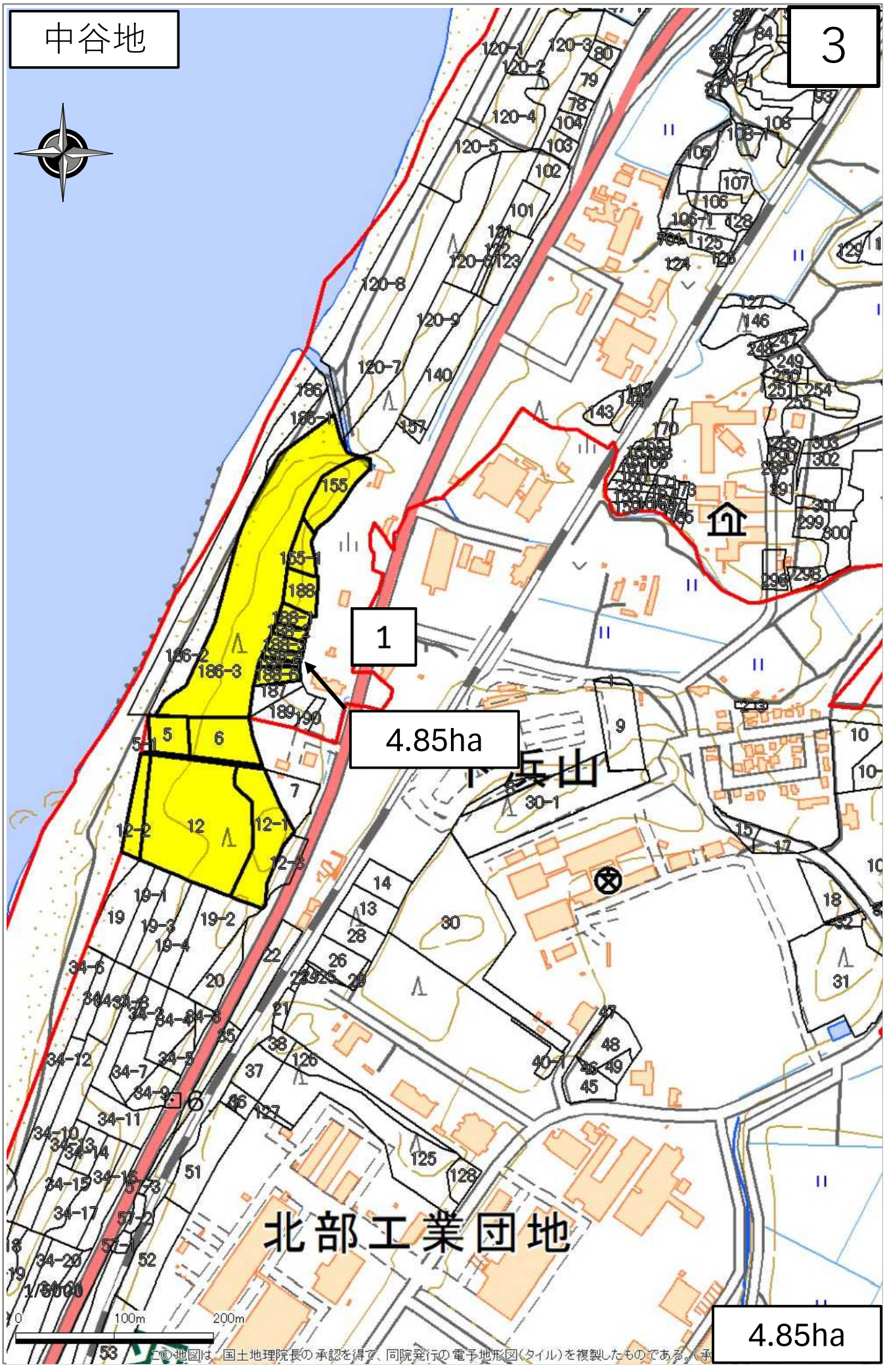
中谷地
3
1
4.85ha
北部工業団地
4.85ha


入湖ノ澗
4
二丁目塩越
三丁目塩越
四丁目塩越
五丁
1
0.20ha
2
0.48ha
入湖
象潟漁港
0.68ha
1/5000
0
100m
200m
この地図は、国土地理院長の承認を得て、同院発行の電子地形図(タイル)を複製したものである。(承

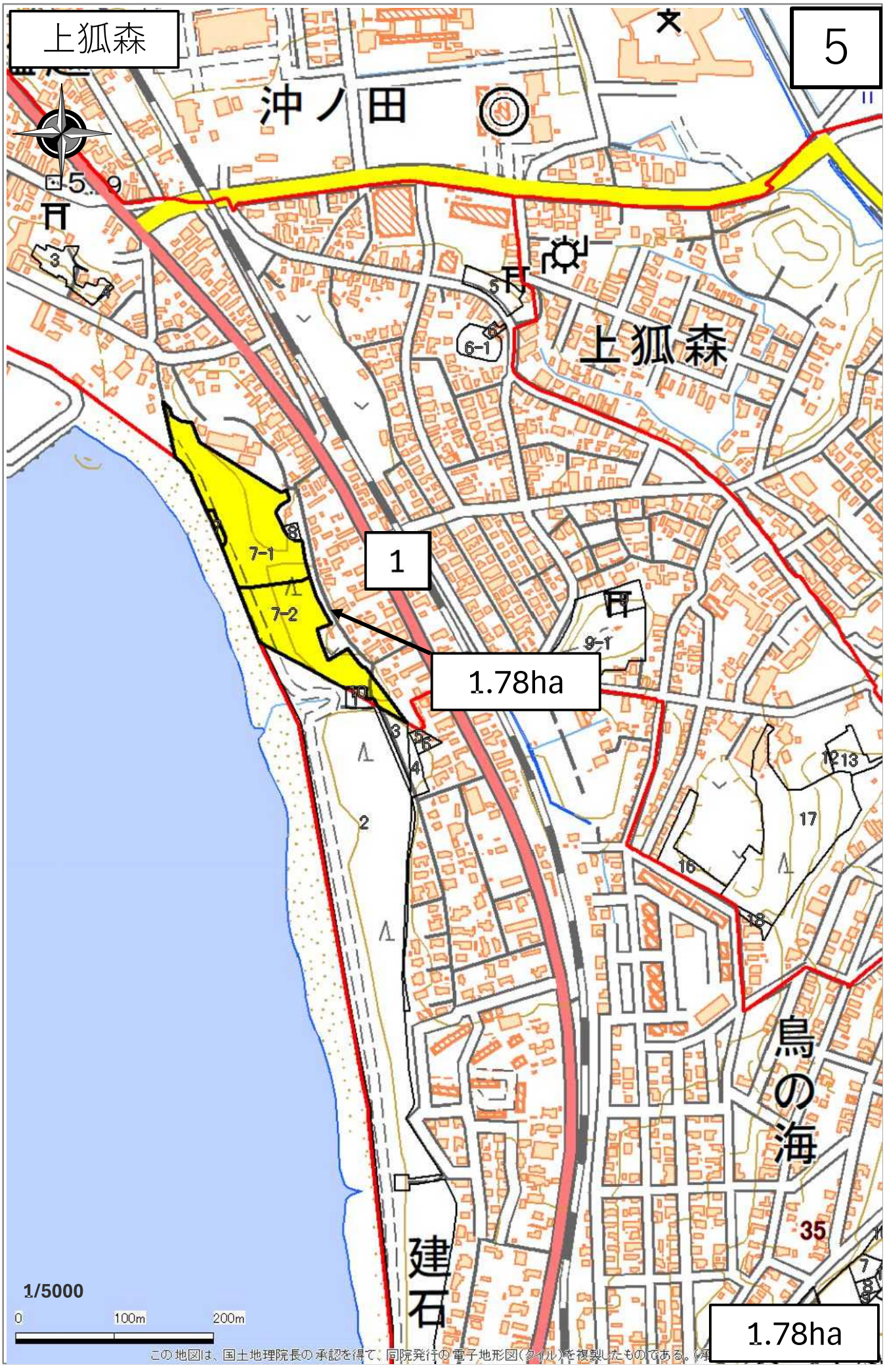
上狐森
5
沖ノ田
上狐森
1
1.78ha
鳥の海
建石
1/5000
0
100m
200m
1.78ha


建石
6
1
5.94ha
鳥の海
建石
1/5000
0
100m
200m
5.94ha

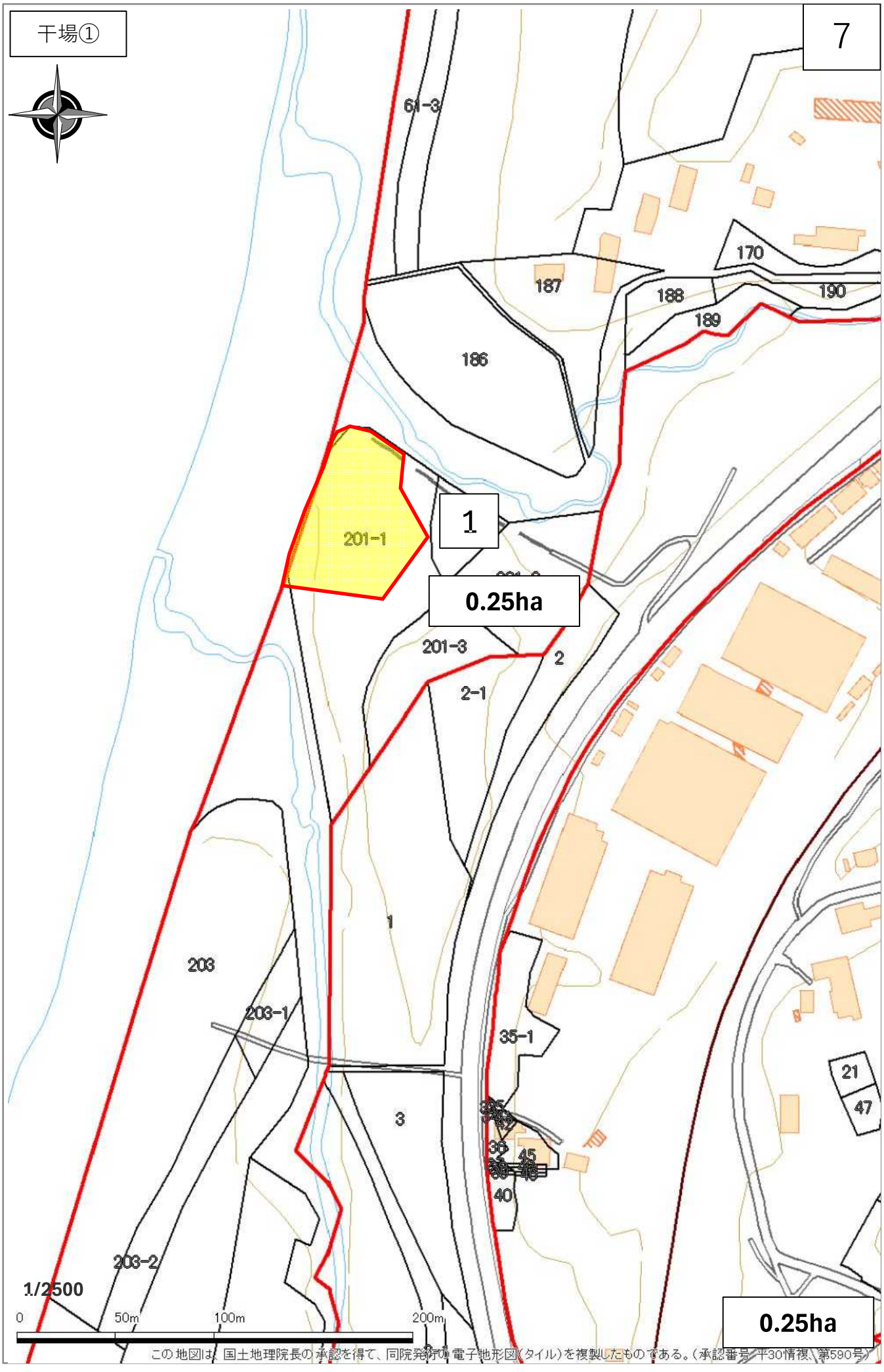
干場①
7
61-3
170
187
188
190
189
186
201-1
1
0.25ha
201-3
2
2-1
1
203
203-1
35-1
3
21
47
36
45
40
203-2
1/2500
0
50m
100m
200m
0.25ha
この地図は、国土地理院長の承認を得て、同院発行の電子地形図（タイル）を複製したものである。（承認番号 平30情複、第590号）

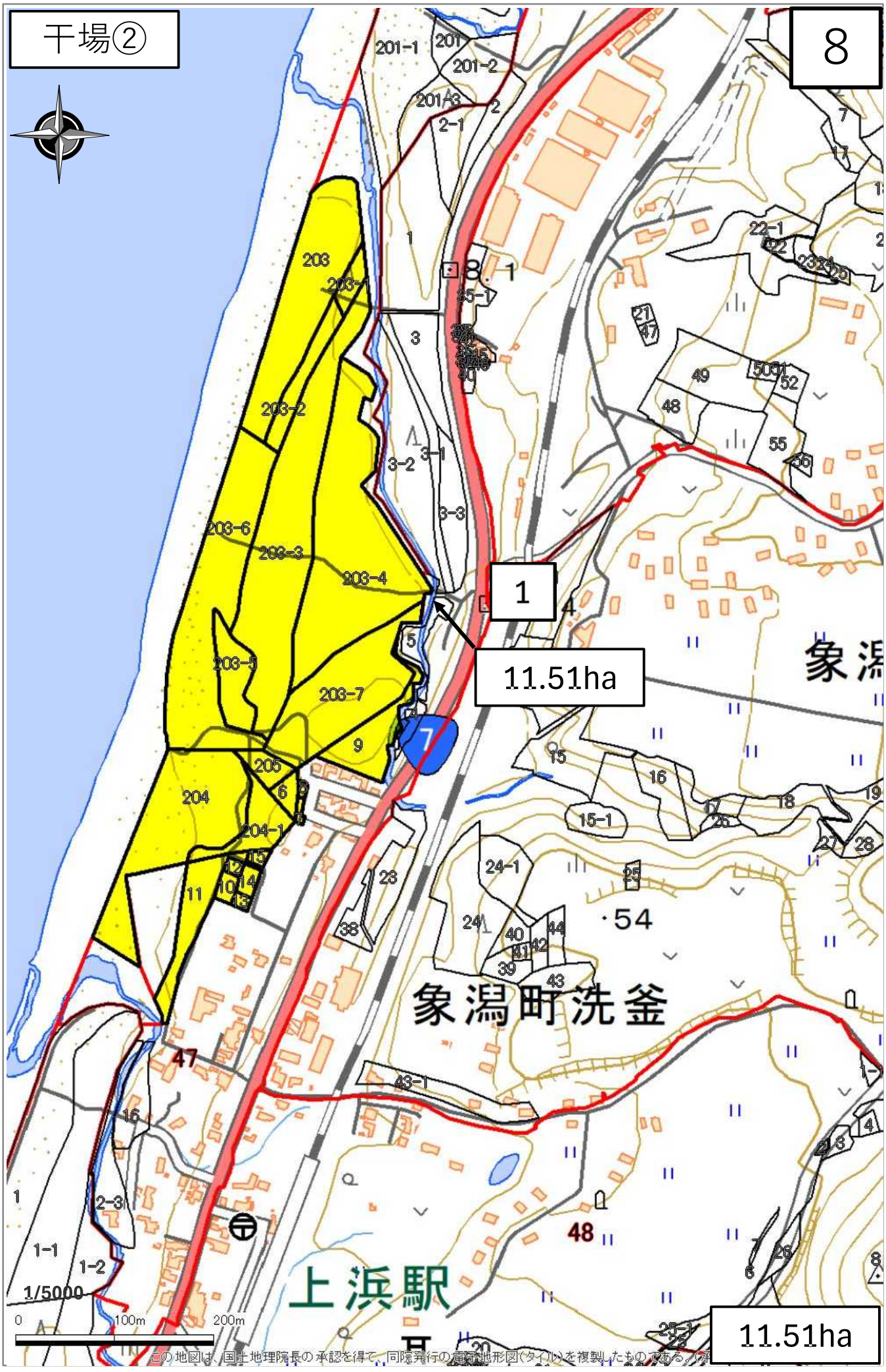
干場②
8
1
11.51ha
象潟町洗釜
上浜駅
1/5000
0
100m
200m
11.51ha
この地図は、国土地理院長の承認を得て、同院発行の電子地形図（タイル）を複製したものである。


下橋
9
1
7.75ha
7.75ha
象潟町
上浜駅
1/5000
0
100m
200m
この地図は、国土地理院長の承認を得て、同院発行の電子地形図(タイル)を複製したものである。(承

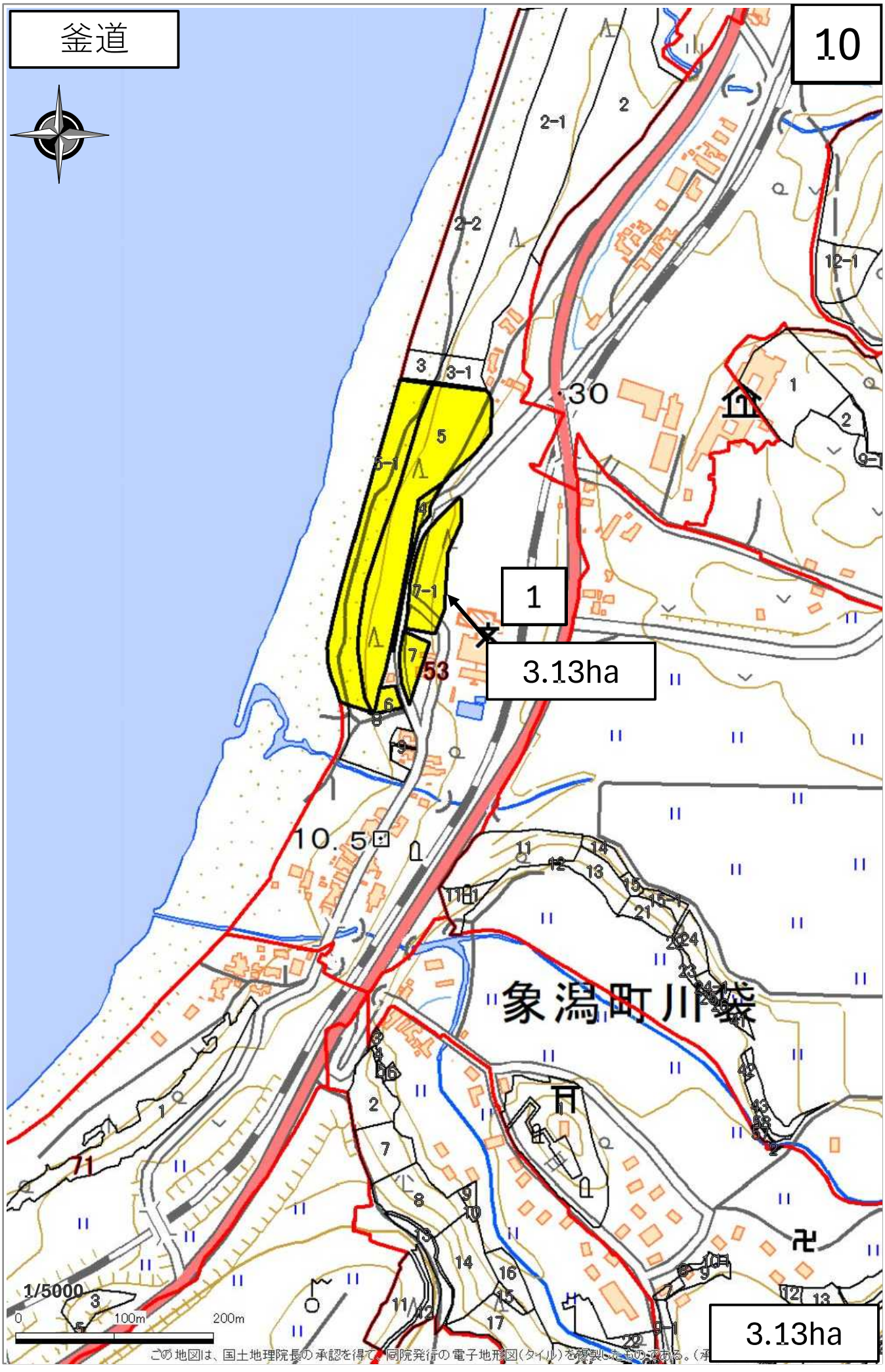
釜道
10
1
3.13ha
3.13ha
1/5000
0
100m
200m
象潟町川袋
この地図は、国土地理院長の承認を得て、同院発行の電子地形図（タイル）を複製したものである。