平　面　図

S=1:500

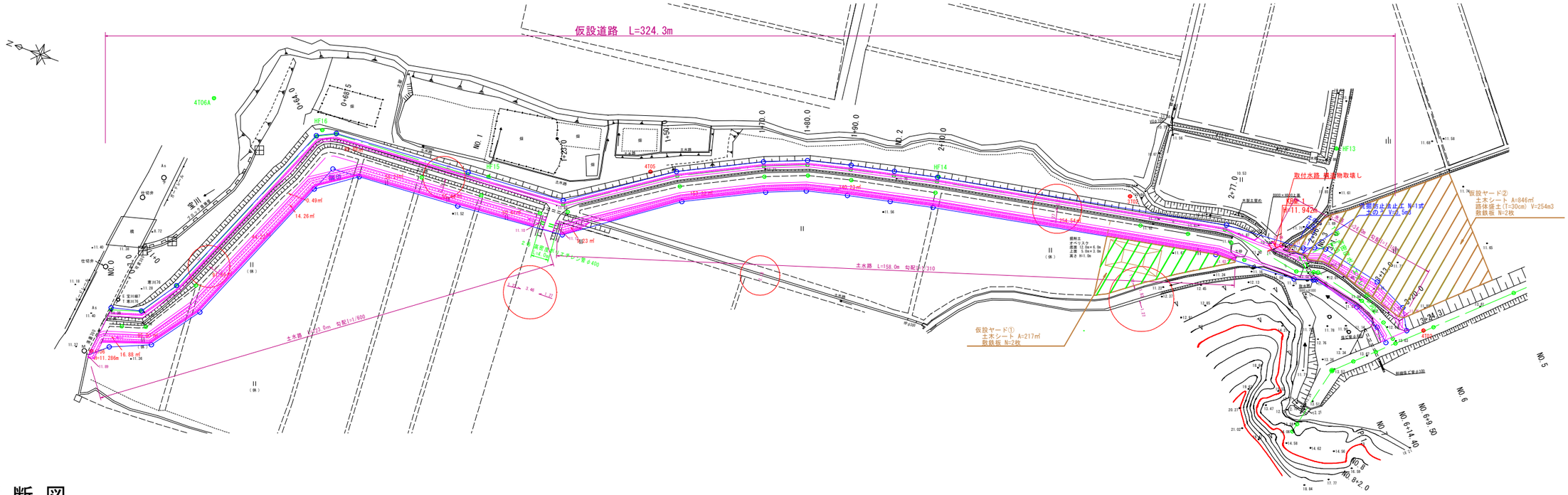
仮設道路　L=324.3m
4T06A
4T05
4T06
4T07
HF15
HF16
HF14
HF13
NO.0
NO.1
NO.2
NO.5
NO.6
0+64.0
0+68.5
1+23.0
1+50.0
1+70.0
1+80.0
1+90.0
2+10.0
2+77.0
2+96.0
3+13.0
3+20.0
3+24.3
土水路　L=158.0m　勾配1:310
土水路　L=233.0m　勾配1:1/600
仮設ヤード①
土木シート　A=217㎡
敷鉄板　N=2枚
仮設ヤード②
土木シート　A=846㎡
路体盛土(T=30cm)　V=254m3
敷鉄板　N=2枚
取付水路　構造物取壊し
土留防止床止工　N=1式
土のう　V=0.5m3
φ300 L=3.0m
φ400 L=3.0m
φ600 L=3.0m
φ900 L=3.0m
φ400 L=4.5m
既設集落排水
既設農業用水路
水路土留め
水路土留め
水路土留め

NO.1

GH=11.67
FH=11.79

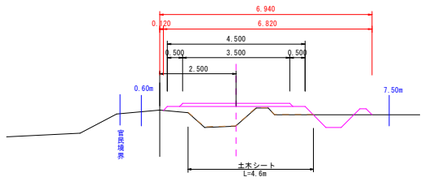

DL=9.000

NO.1		
掘削	C1	0.4
表土剥ぎ取り	C2	－
埋戻し	R1	－
路体盛土	B1	1.6
畦畔盛土	B2	0.1
盛土整形	L1	1.1
切土整形	L2	1.2
土木シート	L3	4.6

2+77.0

GH=11.90
FH=12.05

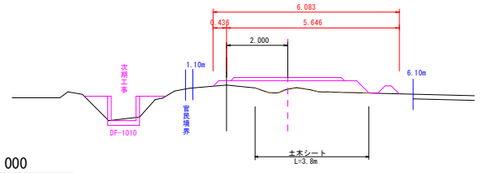

DL=9.000

NO.2+77.0		
掘削	C1	－
表土剥ぎ取り	C2	－
埋戻し	R1	－
路体盛土	B1	1.5
畦畔盛土	B2	0.1
盛土整形	L1	1.5
切土整形	L2	－
土木シート	L3	3.8

0+68.5

GH=11.65
FH=11.78

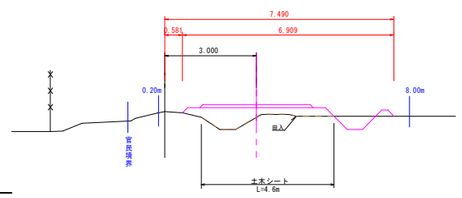

DL=9.000

NO.0+68.5		
掘削	C1	0.4
表土剥ぎ取り	C2	－
埋戻し	R1	－
路体盛土	B1	1.8
畦畔盛土	B2	0.1
盛土整形	L1	1.2
切土整形	L2	1.2
土木シート	L3	4.6

0+64.0

NO.2

GH=11.78
FH=11.85

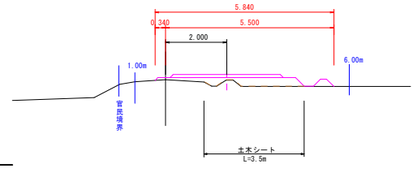

DL=9.000

NO.2		
掘削	C1	－
表土剥ぎ取り	C2	－
埋戻し	R1	－
路体盛土	B1	0.9
畦畔盛土	B2	0.1
盛土整形	L1	1.2
切土整形	L2	－
土木シート	L3	3.5

3+24.3

GH=13.54
FH=13.54

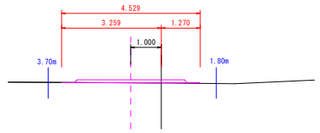

DL=9.000

NO.3+24.3		
掘削	C1	－
表土剥ぎ取り	C2	－
埋戻し	R1	－
路体盛土	B1	－
畦畔盛土	B2	－
盛土整形	L1	－
切土整形	L2	－
土木シート	L3	－

0+17.0

GH=11.75
FH=11.75

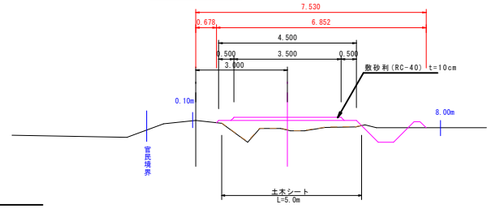

DL=9.000

NO.0+17.0		
掘削	C1	0.5
表土剥ぎ取り	C2	－
埋戻し	R1	－
路体盛土	B1	1.4
畦畔盛土	B2	0.1
盛土整形	L1	0.9
切土整形	L2	1.4
土木シート	L3	5.0

1+70.0

GH=11.71
FH=11.83

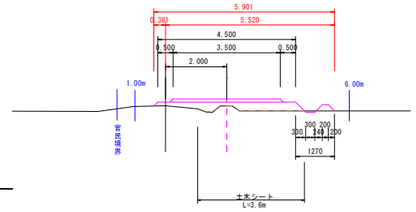

DL=9.000

NO.1+70.0		
掘削	C1	－
表土剥ぎ取り	C2	－
埋戻し	R1	－
路体盛土	B1	1.0
畦畔盛土	B2	0.1
盛土整形	L1	1.2
切土整形	L2	0.1
土木シート	L3	3.6

NO.3

GH=12.11
FH=12.12

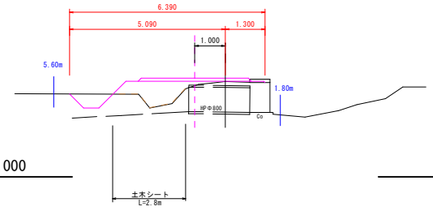

DL=9.000

NO.3		
掘削	C1	0.4
表土剥ぎ取り	C2	－
埋戻し	R1	－
路体盛土	B1	1.5
畦畔盛土	B2	－
盛土整形	L1	0.6
切土整形	L2	1.3
土木シート	L3	2.8

NO.0

GH=11.31
FH=11.36

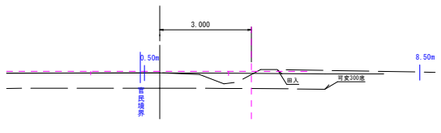

DL=9.000

1+23.0

GH=11.82
FH=11.81

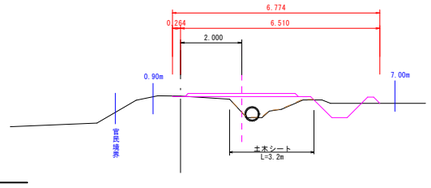

DL=9.000

NO.1+23.0		
掘削	C1	0.5
表土剥ぎ取り	C2	－
埋戻し	R1	－
路体盛土	B1	1.0
畦畔盛土	B2	0.1
盛土整形	L1	0.7
切土整形	L2	1.5
土木シート	L3	3.2

業務名	令和8年度　赤平堤地区 ため池等整備(ため池)工事(06802-K02)
図面名	仮設道路（設置）横断図
年月日	
縮尺	S=1:100　図面番号　2
会社名	秋田県土地改良事業団体連合会
事業所名	秋田地域振興局農林部