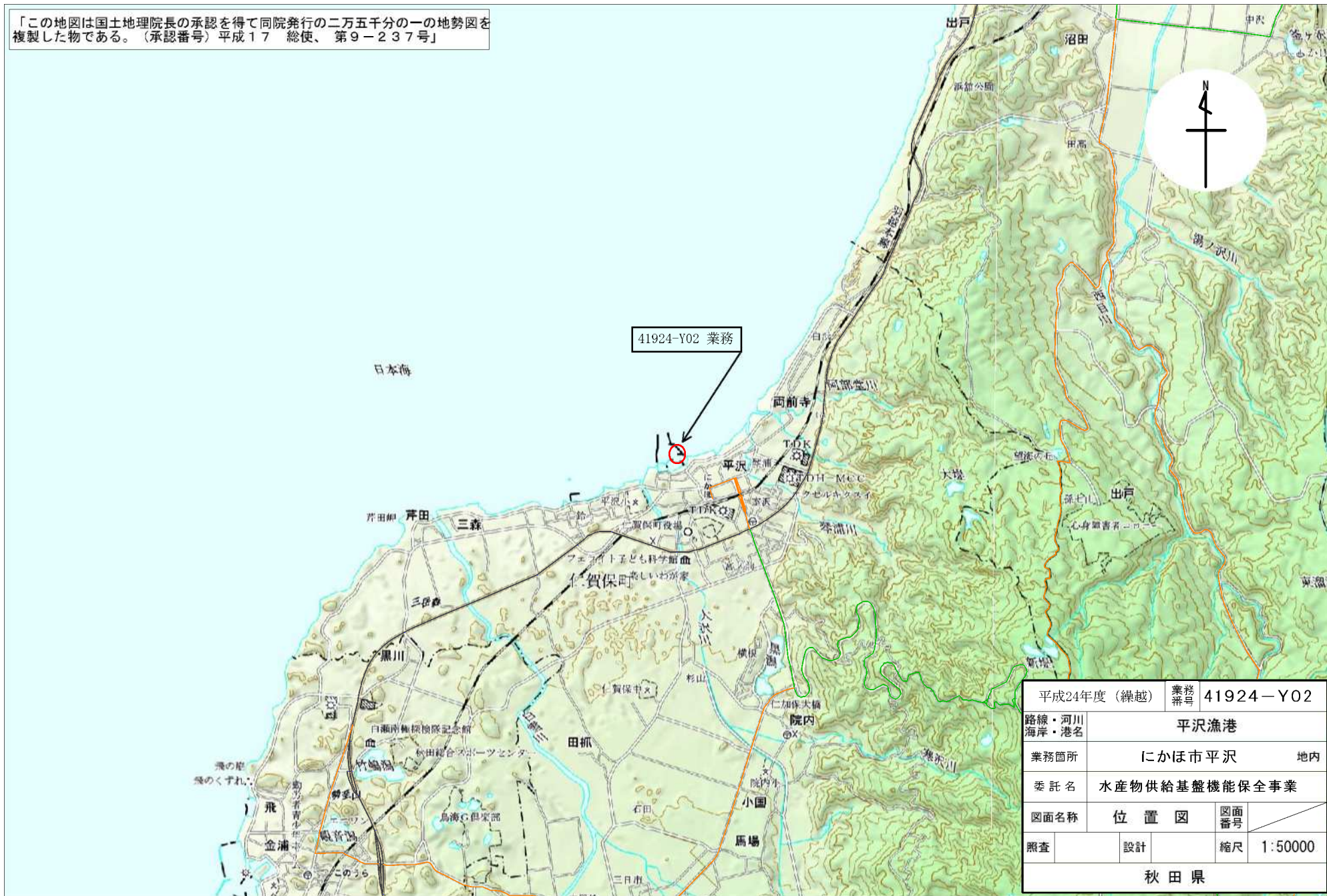


「この地図は国土地理院長の承認を得て同院発行の二万五千分の一の地勢図を複製した物である。(承認番号)平成17 総使、第9-237号」



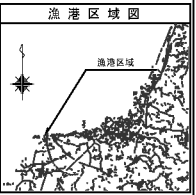
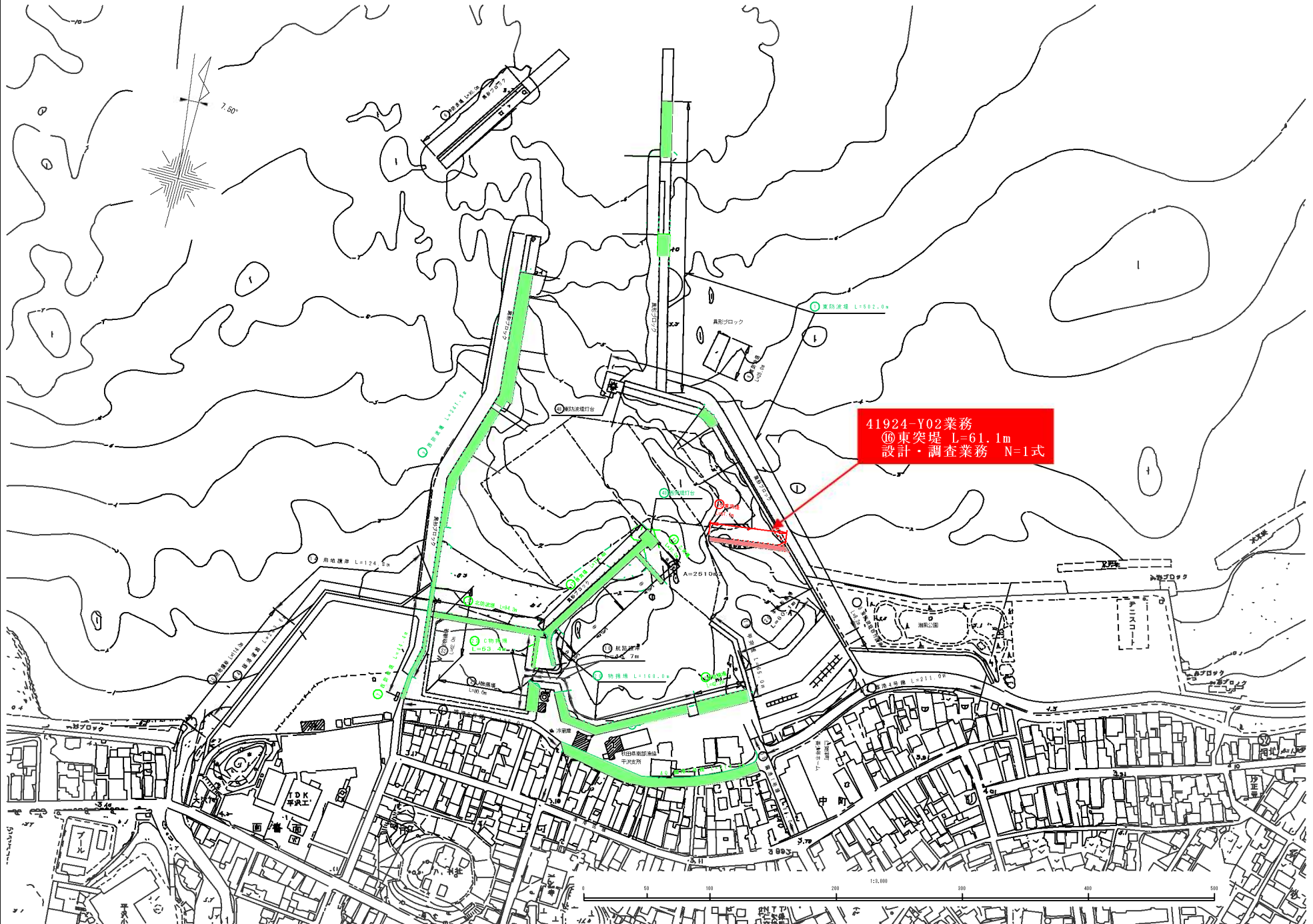
41924-Y02 業務

平成24年度(繰越)	業務番号	41924-Y02	
路線・河川 海岸・港名	平沢漁港		
業務箇所	にかほ市平沢	地内	
委託名	水産物供給基盤機能保全事業		
図面名称	位置図	図面番号	
照査	設計	縮尺	1:50000
秋 田 県			



秋田県地区 水産物供給基盤機能保全事業
平沢漁港 事業計画平面図

漁港番号	種別	所管	事業主体	管理者	施工場所
1520040 (S26.7.10指定)	第2種	本土	秋田県	秋田県	秋田県にかほ市平沢



潮位図 (Tide Chart)

H	H.W.L.	+1.24
H	W.L.	+0.50
M	S.L.	+0.20
M	L.W.L.	+0.10
O	D.L.	±0.00
L	W.L.	-0.05
T	S.L.	-0.12

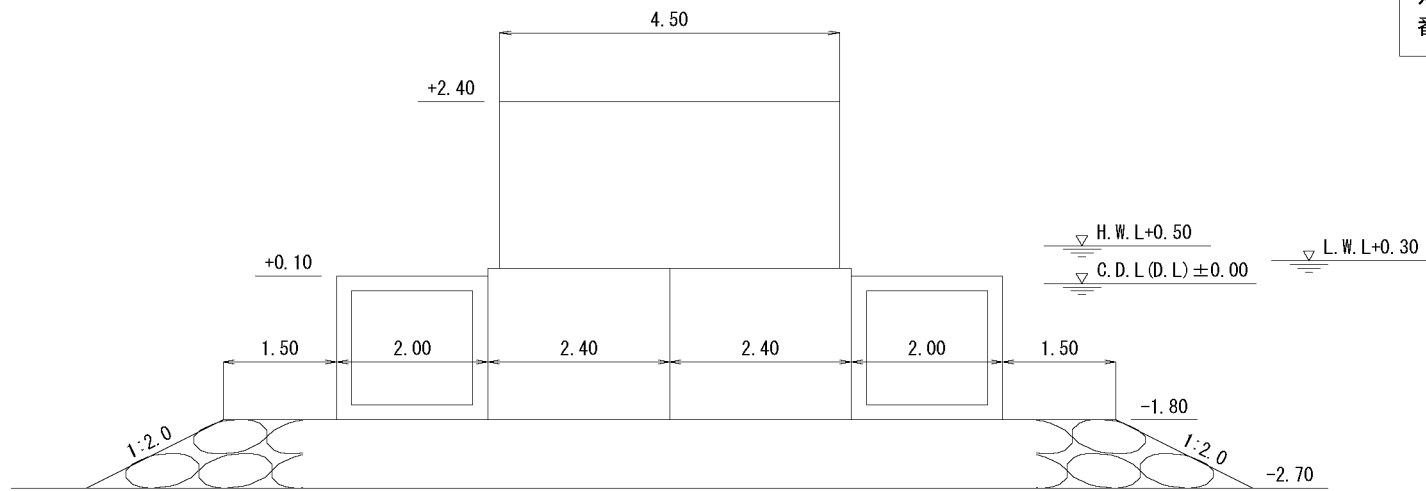
凡例 (Legend)

■	H25年度要求
■	H26年度以降
□	
□	
□	
□	



種別	外郭施設
名称	東突堤
縮尺	1:100
対照番号	①⑥

①⑥ ② B 東突堤 L=4.5m



①⑥ ① A 東突堤 L=56.6m

